

Informationsvorlage	Datum: 25.10.2019	
Federführendes Amt: Amt für Verkehrsanlagen	fed. Senator/-in: S 4, Holger Matthäus	
Beteiligte Ämter:	bet. Senator/-in: bet. Senator/-in:	
Information zum Beschluss der Bürgerschaft 2019/AN/0283 zum Prüfauftrag Verkehrssicherheit Lange Straße		
Beratungsfolge:		
Datum	Gremium	Zuständigkeit
18.12.2019	Ortsbeirat Stadtmitte (14)	Kenntnisnahme
16.01.2020	Ausschuss für Stadt- und Regionalentwicklung, Umwelt und Ordnung Kenntnisnahme	
22.01.2020	Bürgerschaft	Kenntnisnahme

bereits gefasste Beschlüsse:
2017/AN/3108 vom 08.11.2019
2019/AN/0283 vom 25.09.2019

Sachverhalt:

Im November 2017 hat die Bürgerschaft einen Prüfauftrag (2017/AN/3108) zur Gestaltung der Langen Straße im Sinne einer sicheren Nutzung dieser durch möglichst alle Verkehrsteilnehmer beschlossen. Primäres Ziel war es, die Sicherheit des Radverkehrs zu verbessern.

In der Umsetzung (2018/IV/3525) ist es zu einer Aufhebung der Radwegebenutzungspflicht und der Demarkierung der randliegenden Radfahrstreifen und der Aufstellung von Hinweisschildern gekommen.

Die veränderte Verkehrssituation soll nunmehr bewertet werden (2019/AN/0283). Zusammen mit der Polizei wurde das Unfallgeschehen analysiert. Die Unfalldaten liegen zum Auswertungszeitpunkt bis Ende Juni 2019 vor.

In der Zeit von September 2017 bis Juni 2018 (Vergleichszeitraum Vorjahr) gab es in der Langen Straße 3 Verkehrsunfälle (2 x Abbiegen, 1 x ruhender Verkehr).

Im Zeitraum von September 2018 bis Juni 2019 gab es 6 Verkehrsunfälle (VU), davon 4 in der Zeit von September bis Dezember 2018 und 2 in der Zeit von Januar bis Juni 2019.

Bei den zwei VU in 2019 handelte es sich um einen Rotlichtverstoß und einen Unfall im Längsverkehr. Die vier VU Ende 2018 sind sicherlich auch dem Umstellungsprozess auf die neue Verkehrssituation geschuldet. Eine Häufung der Unfallart ist nicht festzustellen.

Die Verwaltung wird sich im ersten Quartal 2020 mit der Verkehrssituation erneut befassen und Varianten für eine attraktive Verkehrsführung für den Radverkehr erarbeiten.

Claus Ruhe Madsen

Anlagen

Auswertung der Verkehrsunfalldaten+Detailinfos zu VU für Lange Straße
vom 13.09.2017 bis 30.06.2018

Auswertung der Verkehrsunfalldaten+Detailinfos zu VU für Lange Straße
Vom 13.09.2018 bis 30.06.2019

Auswertung der Verkehrsunfalldaten

Beschreibung des Berichts:

VU RF, 13.09.2017-30.06.2018

Unfallort:	Lange Straße, Rostock
Anzahl VU:	3
Zeitraum der vorhandenen Unfälle:	15.09.2017 - 20.11.2017

Auswertung der Verkehrsunfalldaten

Beschreibung des Berichts:

VU RF, 13.09.2017-30.06.2018

Unfälle nach Kategorien:

(Unfallhäufungsstelle (UH) ab 5 verletzten oder 3 schwer verletzten Personen in 3 Jahren, betrifft nur HH)

	Kat 3	Kat 5	Gesamt
2017	2	1	3
Gesamt	2	1	3

Kat 1: Unfall mit Getöteten

Kat 2: Unfall mit Schwerverletzten

Kat 3: Unfall mit Leichtverletzten

Kat 4: Unfall mit schwerem Sachschaden

Kat 5: Sonstiger Sachschadensunfall ohne Alkohol / anderer berauschender Mittel

Kat 6: Sachschadensunfall mit Alkohol / anderer berauschender Mittel

Anzahl getöteter, verletzter und schwer verletzter Personen:

Jahr	Anz. Tote	Anz. schwer Verletzte	Anz. leicht Verletzte	Gesamt
2017	0	0	2	2
Gesamt	0	0	2	2

Unfälle gleichen Typs:

(Unfallhäufungsstelle ab 5 gleichartigen Unfällen in 1 Jahr)

	Typ 2	Typ 5	Gesamt
2017	2	1	3
Gesamt	2	1	3

Typ 1: Fahr Unfall (F)

Typ 2: Abbiegeunfall (AB)

Typ 3: Einbiegen/Kreuzen-Unfall (EK)

Typ 4: Überschreiten-Unfall (ÜS)

Typ 5: Unfall durch ruhenden Verkehr (RV)

Typ 6: Unfall im Längsverkehr (LV)

Typ 7: Sonstiger Unfall (SO)

Straßenzustände zum Zeitpunkt der Unfälle:

	Anzahl	%
0: trocken	2	66,67%
1: nass/feucht	1	33,33%
Gesamt	3	

Auswertung der Verkehrsunfalldaten

Beschreibung des Berichts:

VU RF, 13.09.2017-30.06.2018

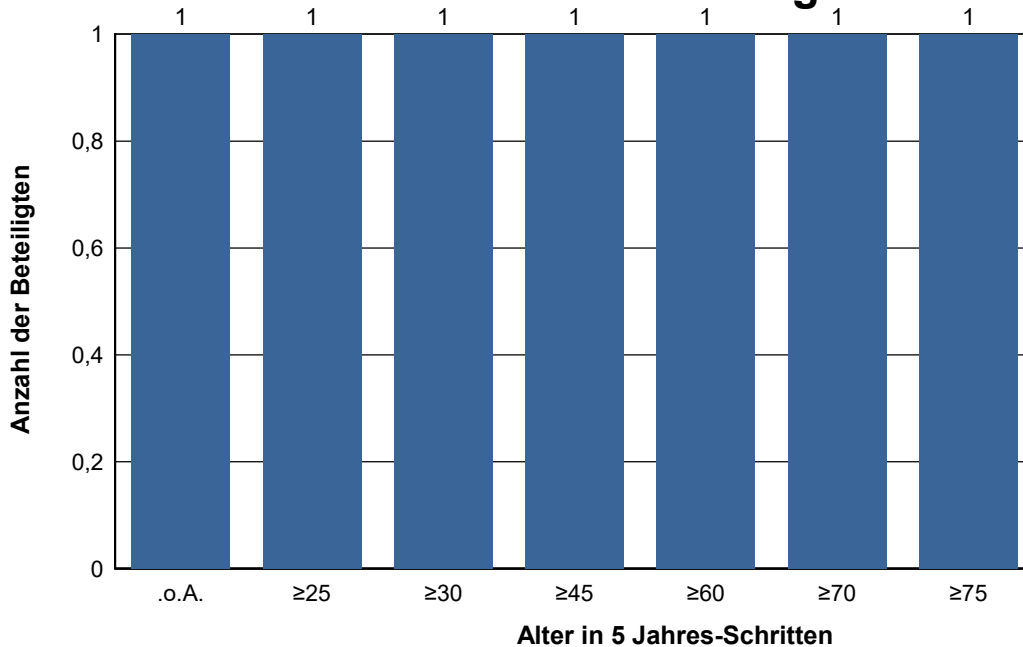
Anzahl Unfälle mit Radfahrer- und / oder Fußgängerbeteiligung:
(Unfallhäufungsstelle ab 4 Unfällen in 3 Jahren, betrifft nur HH)

	Radfahrer	Gesamt
2017	3	3
Gesamt	3	3

Verkehrsbeteiligung:

	Anzahl
Gruppe 1: Personenkraftwagen	4
Gruppe 2: Fahrräder	3
Gesamt	7

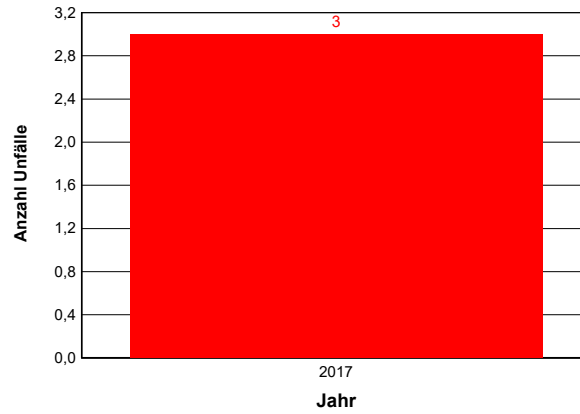
Lebensalter der Beteiligten



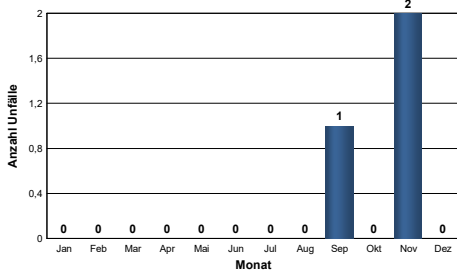
Beschreibung des Berichts:

VU RF, 13.09.2017-30.06.2018

Verkehrsunfälle in Jahren

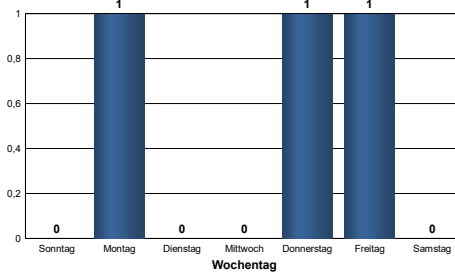


VU in Monaten

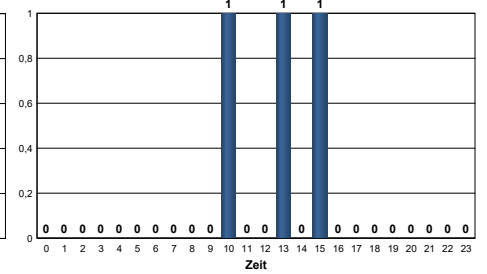


2017 - 2017

VU an Tagen

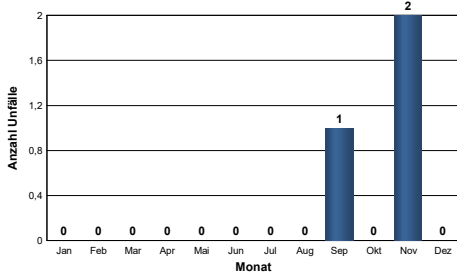


VU im Tagesverlauf

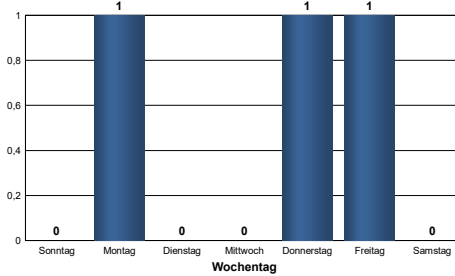


2017

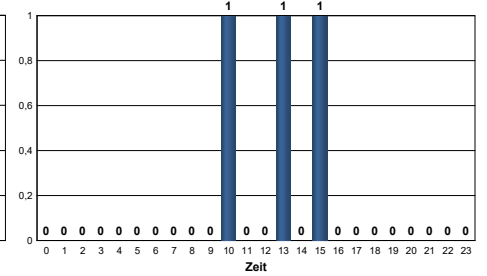
VU in Monaten



VU an Tagen



VU im Tagesverlauf



Auswertung der Verkehrsunfalldaten

Beschreibung des Berichts:

VU RF, 13.09.2017-30.06.2018

Ursachen:

	Ursache 1	Gesamt
34: Fehler beim Abbiegen (§ 9) nach rechts (ausgen. Pos. 33,40)	1	1
49: Andere Fehler beim Fahrzeugführer	3	3

Detailinfos zu Verkehrsunfällen anonymisiert

Erstellungsdatum: 30.08.2019 10:32:49

Liste der Verkehrsunfälle:

- [333300/000772/09/17](#)
- [300011/001961/11/17](#)
- [300011/000180/11/17](#)

Verkehrsunfall 333300/000772/09/17

Leitzeichen:	Standard-OE		
Unfall-Nummer:	333300/000772/09/17	Unfall-Datum:	15.09.2017
Wochentag:	Freitag	Unfall-Zeit:	15:25
Anzahl der Beteiligten:	2	Anzahl der Getöteten:	0
Anzahl der Schwerverletzten:	0	Anzahl der Leichtverletzten:	1

Übrige Unfalldaten

Unfallart:	Zusammenstoß mit einbiegendem/kreuzendem Fahrzeug		
Besonderheiten der Unfallstelle:	Radverkehrsanlage auf der Fahrbahn oder nur durch Markierung davon abgetrennt Benutzungspflicht der Radverkehrsanlage (RVA)		
Charakteristik der Unfallstelle:			
Straßenzustand:	trocken		
Lichtverhältnisse:	Tageslicht		
Lichtzeichenanlage:			
Tempolimit:	30		
Aufprall auf Hindernis:	kein Aufprall		
Ursachen Nr. 70-89:			
Unfallkategorie:	Unfall mit Leichtverletzten		
Unfalltyp:	Abbiegeunfall (AB) Rechtsabbieger mit rechts parallel fahrendem Fahrzeug		
Alkoholeinwirkung:	Nein	Höhe Sachschaden insgesamt (€):	4251
Sondererhebungen Bund:	Unfallverursacher ist kreisfremd		

Sondererhebungen Land:

Daten zur Lokalisierung

Unfallort (X/Y Koordinaten):	12°7'52.1679"	54°5'23.2070"	
Gemeinde:	Rostock	Ortsteil:	
Str1/Nr:	Lange Str. 0037	Klasse, Nr, Buchstabe:	G
Linker NK/Abschnitt:		Station Km:	
Fahrtrichtung: Ord. Nr. 1	aufsteigend	(BAB) Km:	
Str2:		Klasse, Nr, Buchstabe:	
Ortslage:	Innerorts		
Örtlichkeit:			

Daten zum Beteiligten:

Beteiligte/r: 1

Geschlecht:	männlich	Geburtsdatum:	01.04.1953
Staatsangehörigkeit:	Deutschland		
Verletzungsart:		Unfallflucht/geklärt:	
Alkoholeinwirkung:		BAK:	
Art der Verkehrsbeteiligung:	Personenkraftwagen (einschl. Kombikraftwagen)		
Ursachen gem. Verz.Nr 01-69:	Andere Fehler beim Fahrzeugführer		
Fahrerlaubnis vorhanden:	Ja	Ausstellungsdatum:	01.07.2010
Nationalitätskennzeichen KFZ:	D	Amtliches Kennz. nach StVZO:	LRO
ZGG/ZGM (kg):			
Fahrzeug fahrbereit:	Ja	Höhe des Sachschadens:	4000
Anhänger vorhanden:		Anzahl Fahrzeugbenutzer:	2
Sonstige Erhebungen:			

Daten zum Beteiligten:

Beteiligte/r: 2

Geschlecht:	männlich	Geburtsdatum:	01.04.1984
Staatsangehörigkeit:	Deutschland		

Verletzungsart:	leicht verletzt	Unfallflucht/geklärt:	
Alkoholeinwirkung:		BAK:	
Art der Verkehrsbeteiligung:	Fahrräder		
Ursachen gem. Verz.Nr 01-69:	Andere Fehler beim Fahrzeugführer		
Fahrerlaubnis vorhanden:	-unbekannt-	Ausstellungsdatum:	---.---.----
Nationalitätskennzeichen KFZ:		Amtliches Kennz. nach StVZO:	
ZGG/ZGM (kg):			
Fahrzeug fahrbereit:	Ja	Höhe des Sachschadens:	250
Anhänger vorhanden:		Anzahl Fahrzeugbenutzer:	1
Sonstige Erhebungen:			

Unfallhergang

01-PKW, 02-Fahrrad Unfallschilderung des 01: 01 gab an, die Lange Straße aus Richtung Am Kanonsberg kommend, in Richtung Neuer Markt gefahren zu sein. Auf Höhe der Hausnummer 37 bemerkte 01, wie ein PKW aus einer rechtsseitig liegenden Parktasche rückwärts ausparken wollte. 01 setzte sein Fahrzeug wenige Meter zurück und hielt auf dem Radstreifen, um den Fahrzeugverkehr nicht zu behindern. Nachdem der PKW ausgeparkt hatte, parkte 01 vorwärts in die rechtsseitig liegende Parktasche ein. Kurz bevor 01 ordnungsgemäß in der Parktasche stand hörte 01 einen lauten Knall und bemerkte, dass ihm 02 rechtsseitig ins Heck gefahren sei. Es entstand Sachschaden am PKW von 01. Unfallschilderung des 02: 02 gab an, den Radweg Lange Straße aus Richtung Am Kanonsberg kommend in Richtung Neuer Markt befahren zu haben. Auf Höhe der Hausnummer 37 sah er den 01 auf der Fahrbahn stehend. Als 02 den 01 passieren wollte, bog dieser ohne den Fahrtrichtungsanzeiger zu betätigen rechts in eine Parklücke ein. Dabei überfuhr 01 den Radweg von 02. 02 konnte nicht mehr zum Stehen kommen und fuhr in den hinteren rechten Bereich des 01 und stürzte zu Boden. 02 wurde leicht verletzt und sucht bei Bedarf ein Krankenhaus auf. Verkehrstüchtigkeit 01: keine Ausfallerscheinungen festgestellt Verkehrstüchtigkeit 02: Verkehrstüchtigkeit gegeben/keine Ausfallerscheinungen Schäden 01: Schaden im rechten Heckbereich, Doformation Kotflügel mit Aufrieb. Schäden 02: Vorderrad leicht deformiert, Lenkerband rechts zerrissen

Leitzeichen: Standard-OE
Unfall-Nummer: 300011/001961/11/17 Unfall-Datum: 20.11.2017

Wochentag:	Montag	Unfall-Zeit:	10:05
Anzahl der Beteiligten:	2	Anzahl der Getöteten:	0
Anzahl der Schwerverletzten:	0	Anzahl der Leichtverletzten:	1

Übrige Unfalldaten

Unfallart: Zusammenstoß mit seitlich in gleicher Richtung fahrendem Fahrzeug

Besonderheiten der Unfallstelle: Radverkehrsanlage auf der Fahrbahn oder nur durch Markierung davon abgetrennt

Charakteristik der Unfallstelle:

Straßenzustand: nass/feucht

Lichtverhältnisse: Tageslicht

Lichtzeichenanlage:

Tempolimit: 30

Aufprall auf Hindernis: kein Aufprall

Ursachen Nr. 70-89:

Unfallkategorie: Unfall mit Leichtverletzten

Unfalltyp: Abbiegeunfall (AB)
Rechtsabbieger mit von rechts querendem Fahrzeug

Alkoholeinwirkung: Nein Höhe Sachschaden insgesamt (€): 301

Sondererhebungen Bund:

Sondererhebungen Land:

Daten zur Lokalisierung

Unfallort (X/Y Koordinaten): 12°7'52.2145" 54°5'23.1345"

Gemeinde: Rostock Ortsteil:

Str1/Nr: Lange Str. 0037 Klasse, Nr, Buchstabe: G

Linker NK/Abschnitt: Station Km:

Fahrtrichtung: Ord. Nr. 1 absteigend (BAB) Km:

Str2: Klasse, Nr, Buchstabe:

Ortslage: Innerorts

Örtlichkeit:

Daten zum Beteiligten:		Beteiligte/r:	1
Geschlecht:	männlich	Geburtsdatum:	01.08.1943
Staatsangehörigkeit:	Deutschland		
Verletzungsart:		Unfallflucht/geklärt:	
Alkoholeinwirkung:		BAK:	
Art der Verkehrsbeteiligung:	Personenkraftwagen (einschl. Kombikraftwagen)		
Ursachen gem. Verz.Nr 01-69:	Andere Fehler beim Fahrzeugführer		
Fahrerlaubnis vorhanden:	Ja	Ausstellungsdatum:	01.08.1995
Nationalitätskennzeichen KFZ:	D	Amtliches Kennz. nach StVZO:	HRO
ZGG/ZGM (kg):			
Fahrzeug fahrbereit:	Ja	Höhe des Sachschadens:	200
Anhänger vorhanden:		Anzahl Fahrzeugbenutzer:	1
Sonstige Erhebungen:			

Daten zum Beteiligten:		Beteiligte/r:	2
Geschlecht:	weiblich	Geburtsdatum:	01.10.1971
Staatsangehörigkeit:	Deutschland		
Verletzungsart:	leicht verletzt	Unfallflucht/geklärt:	
Alkoholeinwirkung:		BAK:	
Art der Verkehrsbeteiligung:	Fahrräder		
Ursachen gem. Verz.Nr 01-69:			
Fahrerlaubnis vorhanden:	-unbekannt-	Ausstellungsdatum:	---.---.----
Nationalitätskennzeichen KFZ:		Amtliches Kennz. nach StVZO:	
ZGG/ZGM (kg):			
Fahrzeug fahrbereit:	Ja	Höhe des Sachschadens:	100
Anhänger vorhanden:		Anzahl Fahrzeugbenutzer:	1

Sonstige Erhebungen:

Unfallhergang

01-PKW, 02-Fahrrad 01 und 02 befuhren die Lange Straße in Fahrtrichtung Neuer Markt, 01 auf der Fahrbahn und 02 auf dem rechts abgetrennten Radweg. 01 fuhr nach rechts in einen schrägen Parkplatz und stieß dabei gegen den rechts fahrenden 02. Es kam zum Verkehrsunfall, in dessen Folge Sachschaden an 01 und 02 entstand. 02 war nicht mehr fahrbereit. 02 kam zum Sturz und verletzte sich dabei leicht. 02 verblieb am Unfallort und geht gegebenenfalls zum Hausarzt. Bei der Befragung zum Unfallhergang wurden widersprüchliche Angaben gemacht. Laut 01: fuhr er nach rechts um in eine Parklücke zufahren. Dort stand eine männliche Person und er musste anhalten. 02 übersah dies und fuhr mit dem Rad gegen den stehenden 01. Laut 02: konnte sich nicht vor Aufregung an Details erinnern. Laut Zeugin: 01 - PKW bog nach rechts in einer schrägen Parkbox ein und 02 stieß gegen den fahrenden 01. Verkehrstüchtigkeit 01: keine Feststellung Verkehrstüchtigkeit 02: keine Feststellung Schäden 01: Fahrertür beschädigt Schäden 02: Vorderrad und Schutzblech vorn verbogen

Verkehrsunfall 300011/000180/11/17

Leitzeichen:	Standard-OE		
Unfall-Nummer:	300011/000180/11/17	Unfall-Datum:	02.11.2017
Wochentag:	Donnerstag	Unfall-Zeit:	13:33
Anzahl der Beteiligten:	3	Anzahl der Getöteten:	0
Anzahl der Schwerverletzten:	0	Anzahl der Leichtverletzten:	0

Übrige Unfalldaten

Unfallart:	Zusammenstoß mit anfahrendem/anhaltendem/ruhendem Fahrzeug
Besonderheiten der Unfallstelle:	
Charakteristik der Unfallstelle:	
Straßenzustand:	trocken
Lichtverhältnisse:	Tageslicht
Lichtzeichenanlage:	

Tempolimit: 30
 Aufprall auf Hindernis: kein Aufprall
 Ursachen Nr. 70-89:
 Unfallkategorie: Sonstiger Sachschadensunfall ohne Alkoholeinwirkung /
 and. ber. Mittel
 Unfalltyp: Unfall durch ruhenden Verkehr (RV)
 Ausweichender vor links geparktem Fahrzeug mit
 entgegenkommendem Fußgänger
 Alkoholeinwirkung: Nein Höhe Sachschaden insgesamt (€): 51
 Sondererhebungen Bund: Unfallverursacher ist kreisfremd
 Sondererhebungen Land:

Daten zur Lokalisierung

Unfallort (X/Y
 Koordinaten): 12°7'55.5403" 54°5'23.9953"
 Gemeinde: Rostock Ortsteil:
 Str1/Nr: Lange Str. 0004 Klasse, Nr, Buchstabe: G
 Linker NK/Abschnitt: Station Km:
 Fahrtrichtung: Ord. Nr. (BAB) Km:
 1
 Str2: Klasse, Nr, Buchstabe:
 Ortslage: Innerorts
 Örtlichkeit:

Daten zum Beteiligten:	Beteiligte/r:	1
-------------------------------	---------------	---

Geschlecht: männlich Geburtsdatum: 01.07.1941
 Staatsangehörigkeit: Deutschland
 Verletzungsart: Unfallflucht/geklärt:
 Alkoholeinwirkung: BAK:
 Art der Verkehrsbeteiligung: Personenkraftwagen (einschl. Kombikraftwagen)
 Ursachen gem. Verz.Nr 01-69: Fehler beim Abbiegen (§ 9) nach rechts (ausgen. Pos. 33,40)
 Fahrerlaubnis vorhanden: Ja Ausstellungsdatum: 01.06.1991
 Nationalitätskennzeichen KFZ: D Amtliches Kennz. nach StVZO: DBR

ZGG/ZGM (kg):

Fahrzeug fahrbereit: Ja Höhe des Sachschadens:
Anhänger vorhanden: Anzahl Fahrzeugbenutzer: 1

Sonstige Erhebungen:

Daten zum Beteiligten:

Beteiligte/r: 2

Geschlecht: männlich Geburtsdatum: 01.11.1987
Staatsangehörigkeit: Deutschland
Verletzungsart: Unfallflucht/geklärt:
Alkoholeinwirkung: BAK:

Art der Verkehrsbeteiligung: Fahrräder

Ursachen gem. Verz.Nr 01-69:

Fahrerlaubnis vorhanden: -unbekannt- Ausstellungsdatum: ---.---.----
Nationalitätskennzeichen Amtliches Kennz. nach StVZO:

ZGG/ZGM (kg):

Fahrzeug fahrbereit: Ja Höhe des Sachschadens:
Anhänger vorhanden: Anzahl Fahrzeugbenutzer: 1

Sonstige Erhebungen:

Daten zum Beteiligten:

Beteiligte/r: 3

Geschlecht: Geburtsdatum: ---.---.----
Staatsangehörigkeit: Deutschland
Verletzungsart: Unfallflucht/geklärt:
Alkoholeinwirkung: BAK:

Art der Verkehrsbeteiligung: Personenkraftwagen (einschl. Kombikraftwagen)

Ursachen gem. Verz.Nr 01-69:

Fahrerlaubnis vorhanden: Ja Ausstellungsdatum: ---.---.----
Nationalitätskennzeichen D Amtliches Kennz. nach StVZO: VG

ZGG/ZGM (kg):

Fahrzeug fahrbereit: Ja Höhe des Sachschadens: 50

Anhänger vorhanden:	Anzahl	0
	Fahrzeugbenutzer:	

Sonstige Erhebungen:

Unfallhergang

01-PKW, 02-Fahrrad, 03-PKW 01 befuhr die "Lange Straße", in Rostock, in Richtung "Am Kanonsberg". 02 befuhr parallel zu 01 die Lange Straße, auf dem Fahrradweg. Als 01 auf Höhe der Hausnummer 4 eine Parklücke bemerkte, bog dieser, ohne 02 zu bemerken, in diese Parklücke ab. 02 konnte einem Zusammenstoß mit 01 nur durch eine Notbremsung entgehen, versuchte hierbei dem Abbiegenden auszuweichen und prallte gegen den geparkten 03. Es entstand ein VU mit Sachschaden. Eine Skizze und Fotodokumentation wurde aufgrund der einstimmigen Schilderungen vernachlässigt. Verkehrstüchtigkeit 01: - keine Verkehrsuntüchtigkeit festgestellt Verkehrstüchtigkeit 02: - keine Verkehrsuntüchtigkeit festgestellt Schäden 02: Bremsgriff rechts leicht nach innen verschoben; Schaden nicht bezifferbar (kann per Hand neu justiert werden) Schäden 03: Blinkleuchte hinten links kleines Loch

Auswertung der Verkehrsunfalldaten

Beschreibung des Berichts:

VU RF, 13.09.2018-30.06.2019

Unfallort:	Lange Straße, Rostock
Anzahl VU:	6
Zeitraum der vorhandenen Unfälle:	18.09.2018 - 28.05.2019

Auswertung der Verkehrsunfalldaten

Beschreibung des Berichts:

VU RF, 13.09.2018-30.06.2019

Unfälle nach Kategorien:

(Unfallhäufungsstelle (UH) ab 5 verletzten oder 3 schwer verletzten Personen in 3 Jahren, betrifft nur HH)

	Kat 3	Kat 5	Gesamt
2018	3	1	4
2019	2	0	2
Gesamt	5	1	6

Kat 1: Unfall mit Getöteten

Kat 2: Unfall mit Schwerverletzten

Kat 3: Unfall mit Leichtverletzten

Kat 4: Unfall mit schwerem Sachschaden

Kat 5: Sonstiger Sachschadensunfall ohne Alkohol / anderer berauschender Mittel

Kat 6: Sachschadensunfall mit Alkohol / anderer berauschender Mittel

Anzahl getöteter, verletzter und schwer verletzter Personen:

Jahr	Anz. Tote	Anz. schwer Verletzte	Anz. leicht Verletzte	Gesamt
2018	0	0	3	3
2019	0	0	2	2
Gesamt	0	0	5	5

Unfälle gleichen Typs:

(Unfallhäufungsstelle ab 5 gleichartigen Unfällen in 1 Jahr)

	Typ 1	Typ 4	Typ 5	Typ 6	Gesamt
2018	1	0	1	2	4
2019	0	1	0	1	2
Gesamt	1	1	1	3	6

Typ 1: Fahrnfall (F)

Typ 2: Abbiegeunfall (AB)

Typ 3: Einbiegen/Kreuzen-Unfall (EK)

Typ 4: Überschreiten-Unfall (ÜS)

Typ 5: Unfall durch ruhenden Verkehr (RV)

Typ 6: Unfall im Längsverkehr (LV)

Typ 7: Sonstiger Unfall (SO)

Straßenzustände zum Zeitpunkt der Unfälle:

	Anzahl	%
0: trocken	5	83,33%
1: nass/feucht	1	16,67%

Auswertung der Verkehrsunfalldaten

Beschreibung des Berichts:

VU RF, 13.09.2018-30.06.2019

	Anzahl	
Gesamt	6	

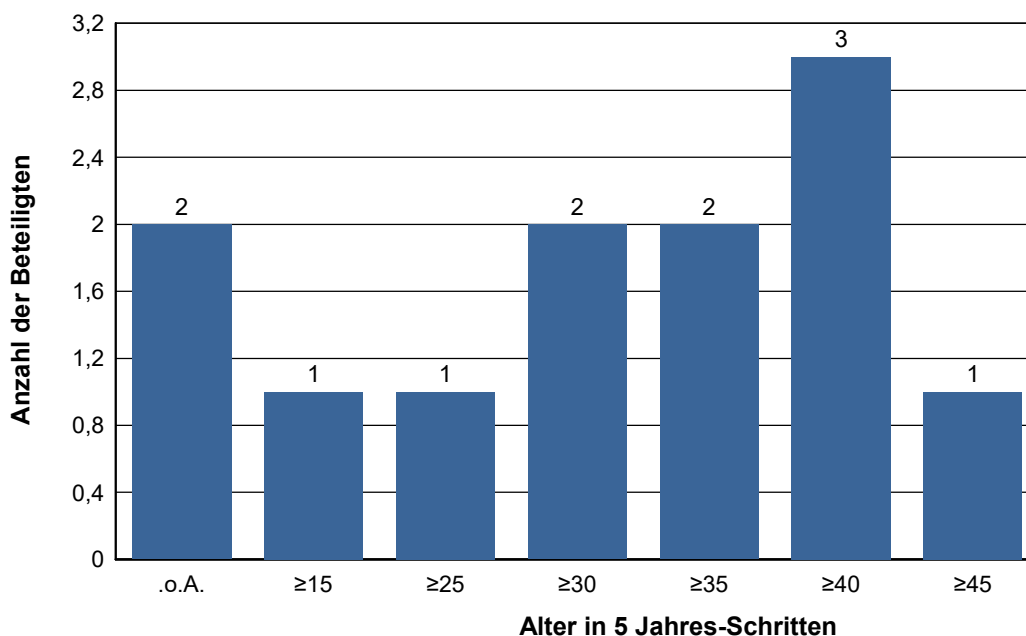
Anzahl Unfälle mit Radfahrer- und / oder Fußgängerbeteiligung: (Unfallhäufungsstelle ab 4 Unfällen in 3 Jahren, betrifft nur HH)

	Radfahrer	Fußgänger	Gesamt
2018	4	0	4
2019	2	1	2
Gesamt	6	1	6

Verkehrsbeteiligung:

	Anzahl
Gruppe 1: Personenkraftwagen	4
Gruppe 2: Fahrräder	6
Gruppe 3: Fußgänger	1
Gruppe 4: Liefer- und Lastkraftwagen	1
Gesamt	12

Lebensalter der Beteiligten

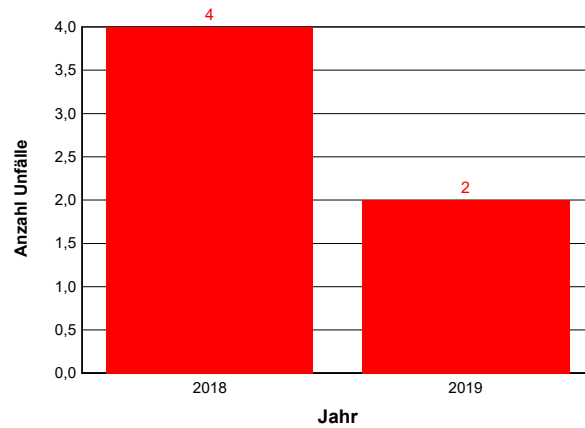


Auswertung der Verkehrsunfalldaten

Beschreibung des Berichts:

VU RF, 13.09.2018-30.06.2019

Verkehrsunfälle in Jahren

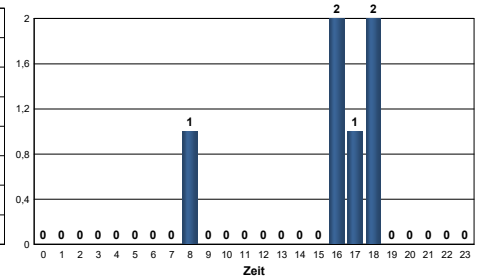
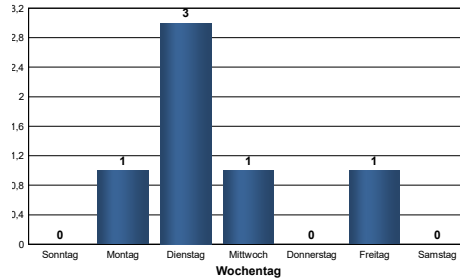
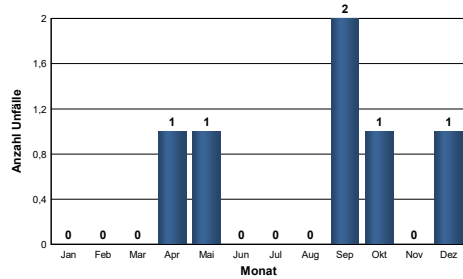


2018 - 2019

VU an Tagen

VU in Monaten

VU im Tagesverlauf

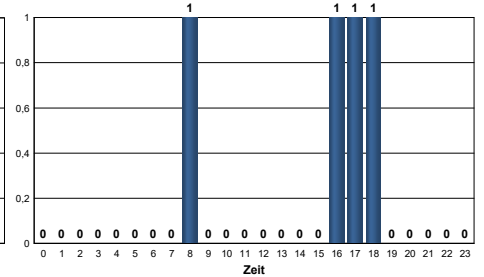
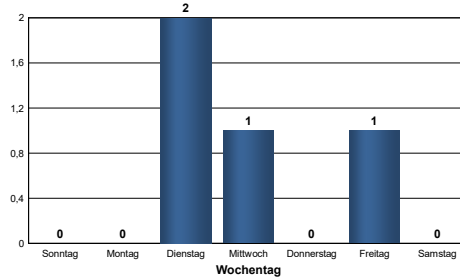
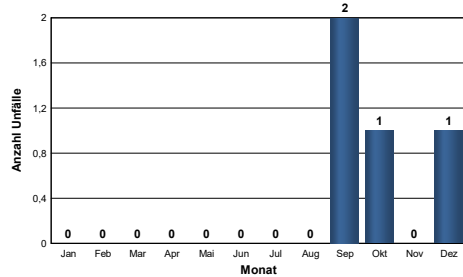


2018

VU an Tagen

VU in Monaten

VU im Tagesverlauf

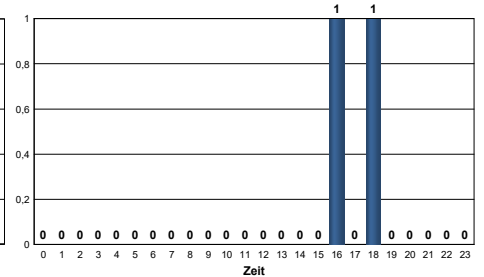
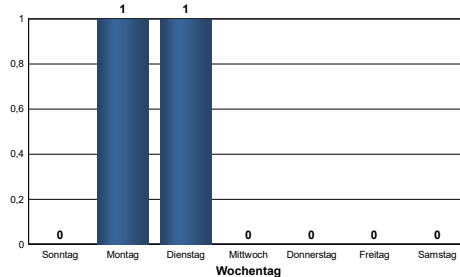
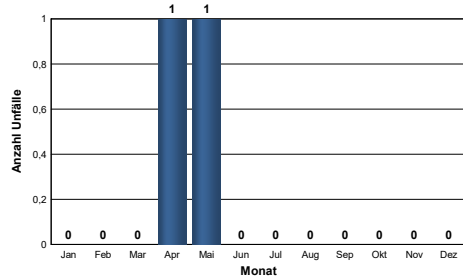


2019

VU an Tagen

VU in Monaten

VU im Tagesverlauf



Beschreibung des Berichts:

VU RF, 13.09.2018-30.06.2019

Ursachen:

	Ursache 1	Gesamt
14: Ungenügender Sicherheitsabstand	1	1
22: Sonstige Fehler beim Überholen	1	1
31: Missachten der Verkehrsregelung durch Polizeibeamte oder Lichtzeichen	1	1
37: Fehler beim Einfahren in den fließenden Verkehr (Grundstück, beim Anfahren)	1	1
49: Andere Fehler beim Fahrzeugführer	2	2

Detailinfos zu Verkehrsunfällen anonymisiert

Erstellungsdatum: 30.08.2019 10:13:36

Liste der Verkehrsunfälle:

- [333300/000957/09/18](#)
- [300011/002245/09/18](#)
- [333300/001239/10/18](#)
- [300011/002020/12/18](#)
- [333300/000758/04/19](#)
- [300011/003195/05/19](#)

Verkehrsunfall 333300/000957/09/18

Leitzeichen:	Standard-OE		
Unfall-Nummer:	333300/000957/09/18	Unfall-Datum:	18.09.2018
Wochentag:	Dienstag	Unfall-Zeit:	16:40
Anzahl der Beteiligten:	2	Anzahl der Getöteten:	0
Anzahl der Schwerverletzten:	0	Anzahl der Leichtverletzten:	1

Übrige Unfalldaten

Unfallart:	Zusammenstoß mit seitlich in gleicher Richtung fahrendem Fahrzeug
Besonderheiten der Unfallstelle:	
Charakteristik der Unfallstelle:	
Straßenzustand:	trocken
Lichtverhältnisse:	Tageslicht
Lichtzeichenanlage:	
Tempolimit:	
Aufprall auf Hindernis:	kein Aufprall
Ursachen Nr. 70-89:	
Unfallkategorie:	Unfall mit Leichtverletzten
Unfalltyp:	Unfall im Längsverkehr (LV) Sonstige Unfälle im Längsverkehr

Höhe Sachschaden

Geschlecht:	weiblich	Geburtsdatum:	01.05.1982
Staatsangehörigkeit:	Deutschland		
Verletzungsart:	leicht verletzt	Unfallflucht/geklärt:	
Alkoholeinwirkung:		BAK:	
Art der Verkehrsbeteiligung:	Fahrräder		
Ursachen gem. Verz.Nr 01-69:			
Fahrerlaubnis vorhanden:	-unbekannt-	Ausstellungsdatum:	---.---.----
Nationalitätskennzeichen KFZ:		Amtliches Kennz. nach StVZO:	
ZGG/ZGM (kg):			
Fahrzeug fahrbereit:	Ja	Höhe des Sachschadens:	
Anhänger vorhanden:		Anzahl Fahrzeugbenutzer:	1
Sonstige Erhebungen:			

Unfallhergang

01 berührte beim Vorgehen 02 und entfernte sich. Schäden 01: unbekannt

Verkehrsunfall 300011/002245/09/18

Leitzeichen:	Standard-OE		
Unfall-Nummer:	300011/002245/09/18	Unfall-Datum:	21.09.2018
Wochentag:	Freitag	Unfall-Zeit:	08:05
Anzahl der Beteiligten:	2	Anzahl der Getöteten:	0
Anzahl der Schwerverletzten:	0	Anzahl der Leichtverletzten:	1

Übrige Unfalldaten

Unfallart:	Zusammenstoß mit vorausfahrendem/wartendem Fahrzeug
Besonderheiten der Unfallstelle:	

Charakteristik der Unfallstelle:
 Straßenzustand: trocken
 Lichtverhältnisse: Tageslicht
 Lichtzeichenanlage: in Betrieb
 Tempolimit:
 Aufprall auf Hindernis: kein Aufprall
 Ursachen Nr. 70-89:
 Unfallkategorie: Unfall mit Leichtverletzten
 Unfalltyp: Unfall im Längsverkehr (LV)
 Nebeneinanderfahren auf Richtungsfahrbahn
 Alkoholeinwirkung: Nein Höhe Sachschaden insgesamt (€): 601
 Sondererhebungen Bund: Unfallverursacher ist kreisfremd
 Sondererhebungen Land:

Daten zur Lokalisierung

Unfallort (X/Y Koordinaten): 12°8'8.3431" 54°5'23.4667"
 Gemeinde: Rostock Ortsteil:
 Str1/Nr: Lange Str. 0027 Klasse, Nr, Buchstabe: G
 Linker NK/Abschnitt: Station Km:
 Fahrtrichtung: Ord. Nr. 1 aufsteigend (BAB) Km:
 Str2: Klasse, Nr, Buchstabe:
 Ortslage: Innerorts
 Örtlichkeit:

Daten zum Beteiligten:

Beteiligte/r: 1

Geschlecht: männlich Geburtsdatum: 01.06.1978
 Staatsangehörigkeit: Deutschland
 Verletzungsart: Unfallflucht/geklärt:
 Alkoholeinwirkung: BAK:
 Art der Verkehrsbeteiligung: Personenkraftwagen (einschl. Kombikraftwagen)
 Ursachen gem. Verz.Nr 01-69: Sonstige Fehler beim Überholen

Fahrerlaubnis vorhanden:	Ja	Ausstellungsdatum:	01.10.2004
Nationalitätskennzeichen KFZ:	D	Amtliches Kennz. nach StVZO:	HRO
ZGG/ZGM (kg):			
Fahrzeug fahrbereit:	Ja	Höhe des Sachschadens:	500
Anhänger vorhanden:		Anzahl Fahrzeugbenutzer:	1
Sonstige Erhebungen:			

**Daten zum
Beteiligten:**

Beteiligte/r: 2

Geschlecht:	weiblich	Geburtsdatum:	01.12.1973
Staatsangehörigkeit:	Deutschland		
Verletzungsart:	leicht verletzt	Unfallflucht/geklärt:	
Alkoholeinwirkung:		BAK:	
Art der Verkehrsbeteiligung:	Fahrräder		
Ursachen gem. Verz.Nr 01- 69:			
Fahrerlaubnis vorhanden:	-unbekannt-	Ausstellungsdatum:	---.---.----
Nationalitätskennzeichen KFZ:		Amtliches Kennz. nach StVZO:	
ZGG/ZGM (kg):			
Fahrzeug fahrbereit:	Ja	Höhe des Sachschadens:	100
Anhänger vorhanden:		Anzahl Fahrzeugbenutzer:	1
Sonstige Erhebungen:			

Unfallhergang

01: PKW, 02: Fahrrad Unfallhergang gemäß 01: 02 und die Zeugin standen an der roten LZA der Langen Straße, Höhe Kaufhof in Fahrtrichtung Grubenstraße. Unmittelbar hinter beiden stand 01. Als die LZA grün schaltete führen 02 und die Zeugin nebeneinander auf der Langen Straße, neben dem gesperrten Radweg los. Von hinten „hupte“ der 01, um sich Platz zu verschaffen. Beim Vorbeifahren an 02, machte diese plötzlich einen Schlenker nach links und kollidierte mit 01. Bei Eintreffen der PVB war die Unfallstelle bereits geräumt. Es waren keine Zeugen mehr vor Ort, ebenfalls waren diese nicht telefonisch erreichbar. Unfallhergang gemäß 02: 02 und die Zeugin standen an der roten LZA der Langen Straße, Höhe Kaufhof in Fahrtrichtung Grubenstraße. Unmittelbar hinter beiden stand 01. Als die LZA grün schaltete führen 02 und die Zeugin auf der Langen Straße, neben dem gesperrten Radweg los. Von hinten „hupte“ der 01. Plötzlich wurde 02 von 01 angefahren und

stürzte. Durch den Versuch, den Sturz abzufangen, stauchte sich 02 den rechten Knöchel. An 01 und 02 entstand Sachschaden. Das Fahrrad übernahm der herbeigeeilte Ehemann. 02 wurde zur Untersuchung in die CUK verbracht.
 Vekehrstüchtigkeit 01: keine Vekehrstüchtigkeit 02: keine Schäden 01: Beifahrerseite: Kotflügel vorne, beide Türen, Außenspiegel Schäden 02: Pedale links verbogen, Acht im Vorderrad

Verkehrsunfall 333300/001239/10/18

Leitzeichen:	Standard-OE		
Unfall-Nummer:	333300/001239/10/18	Unfall-Datum:	23.10.2018
Wochentag:	Dienstag	Unfall-Zeit:	17:15
Anzahl der Beteiligten:	2	Anzahl der Getöteten:	0
Anzahl der Schwerverletzten:	0	Anzahl der Leichtverletzten:	1

Übrige Unfalldaten

Unfallart:	Unfall anderer Art		
Besonderheiten der Unfallstelle:			
Charakteristik der Unfallstelle:			
Straßenzustand:	trocken		
Lichtverhältnisse:	Tageslicht		
Lichtzeichenanlage:			
Tempolimit:	30		
Aufprall auf Hindernis:	kein Aufprall		
Ursachen Nr. 70-89:			
Unfallkategorie:	Unfall mit Leichtverletzten		
Unfalltyp:	Fahrunfall (F) Sonstige Fahrunfälle		
Alkoholeinwirkung:	Nein	Höhe Sachschaden insgesamt (€):	51
Sondererhebungen Bund:	Unfallverursacher ist kreisfremd		
Sondererhebungen Land:			

Daten zur Lokalisierung

Unfallort (X/Y Koordinaten):	12°7'55.4583"	54°5'23.2458"	
Gemeinde:	Rostock	Ortsteil:	
Str1/Nr:	Lange Str. 0004	Klasse, Nr, Buchstabe:	G
Linker NK/Abschnitt:		Station Km:	
Fahrtrichtung: Ord. Nr. 1	aufsteigend	(BAB) Km:	
Str2:		Klasse, Nr, Buchstabe:	
Ortslage:	Innerorts		
Örtlichkeit:			

Daten zum Beteiligten:

Beteiligte/r: 1

Geschlecht:	männlich	Geburtsdatum:	01.10.1986
Staatsangehörigkeit:	Deutschland		
Verletzungsart:		Unfallflucht/geklärt:	
Alkoholeinwirkung:		BAK:	
Art der Verkehrsbeteiligung:	Liefer- und Lastkraftwagen bis 3,5t ohne Anhänger		
Ursachen gem. Verz.Nr 01- 69:	Andere Fehler beim Fahrzeugführer		
Fahrerlaubnis vorhanden:	Ja	Ausstellungsdatum:	01.01.2015
Nationalitätskennzeichen KFZ:	D	Amtliches Kennz. nach StVZO:	DM
ZGG/ZGM (kg):			
Fahrzeug fahrbereit:	Ja	Höhe des Sachschadens:	
Anhänger vorhanden:		Anzahl Fahrzeugbenutzer:	1
Sonstige Erhebungen:			

Daten zum Beteiligten:

Beteiligte/r: 2

Geschlecht:	weiblich	Geburtsdatum:	01.10.1999
Staatsangehörigkeit:	Deutschland		
Verletzungsart:	leicht verletzt	Unfallflucht/geklärt:	
Alkoholeinwirkung:		BAK:	

Art der Verkehrsbeteiligung:	Fahrräder		
Ursachen gem. Verz.Nr 01-69:			
Fahrerlaubnis vorhanden:	-unbekannt-	Ausstellungsdatum:	--.--.----
Nationalitätskennzeichen KFZ:		Amtliches Kennz. nach StVZO:	
ZGG/ZGM (kg):			
Fahrzeug fahrbereit:	Ja	Höhe des Sachschadens:	50
Anhänger vorhanden:		Anzahl Fahrzeugbenutzer:	1
Sonstige Erhebungen:			

Unfallhergang

01 Transporter 02 Fahrradfahrerin 02 erscheint auf der heisigen Dienststelle und gibt nach erfolgter Belehrung folgenden Sachverhalt an. 01 und 02 befuhren die Lange Straße in Richtung Neuer Markt. 01 fuhr dabei in der Fahrspur versetzt vor 02, welche sich auf dem ehemaligen Fahrradweg (jetzt Sperrfläche) fortbewegte. Auf Höhe der Hausnummer 4 bog der 01 ohne den Fahrtrichtungsanzeiger zu betätigen, nach rechts, über die Sperrfläche um in eine freie Parknische zu fahren. Daraufhin musste 02 so stark bremsen, dass sie über den Lenker fiel und sich leicht verletzte. Verkehrstüchtigkeit 01: unbekannt Schäden 01: keinen Schaden Schäden 02: Abkratzen am Lenker

Verkehrsunfall 300011/002020/12/18

Leitzeichen:	Standard-OE		
Unfall-Nummer:	300011/002020/12/18	Unfall-Datum:	19.12.2018
Wochentag:	Mittwoch	Unfall-Zeit:	18:00
Anzahl der Beteiligten:	2	Anzahl der Getöteten:	0
Anzahl der Schwerverletzten:	0	Anzahl der Leichtverletzten:	0

Übrige Unfalldaten

Zusammenstoß mit anfahrendem/anhaltendem/ruhendem

Unfallart:	Fahrzeug		
Besonderheiten der Unfallstelle:			
Charakteristik der Unfallstelle:			
Straßenzustand:	nass/feucht		
Lichtverhältnisse:	Dunkelheit		
Lichtzeichenanlage:			
Tempolimit:	30		
Aufprall auf Hindernis:	kein Aufprall		
Ursachen Nr. 70-89:			
Unfallkategorie:	Sonstiger Sachschadensunfall ohne Alkoholeinwirkung / and. ber. Mittel		
Unfalltyp:	Unfall durch ruhenden Verkehr (RV) Auffahren auf rechts parkendes Fahrzeug		
Alkoholeinwirkung:	Nein	Höhe Sachschaden insgesamt (€):	151
Sondererhebungen Bund:			
Sondererhebungen Land:			

Daten zur Lokalisierung

Unfallort (X/Y Koordinaten):	12°8'18.3442"	54°5'24.2353"	
Gemeinde:	Rostock	Ortsteil:	
Str1/Nr:	Lange Str. 0017	Klasse, Nr, Buchstabe:	G
Linker NK/Abschnitt:		Station Km:	
Fahrtrichtung: Ord. Nr.		(BAB) Km:	
Str2:		Klasse, Nr, Buchstabe:	
Ortslage:	Innerorts		
Örtlichkeit:			

Daten zum Beteiligten:

Beteiligte/r: 1

Geschlecht:	männlich	Geburtsdatum:	01.07.1986
Staatsangehörigkeit:	Deutschland		
Verletzungsart:		Unfallflucht/geklärt:	
Alkoholeinwirkung:		BAK:	

Art der

Verkehrsbeteiligung: Fahrräder
 Ursachen gem. Verz.Nr 01-69: Andere Fehler beim Fahrzeugführer
 Fahrerlaubnis vorhanden: -unbekannt- Ausstellungsdatum: ---.---.-----
 Nationalitätskennzeichen Amtliches Kennz. nach
 KFZ: StVZO:
 ZGG/ZGM (kg):
 Fahrzeug fahrbereit: Ja Höhe des Sachschadens:
 Anhänger vorhanden: Anzahl
 Fahrzeugbenutzer: 1
 Sonstige Erhebungen:

Daten zum Beteiligten: Beteiligte/r: 2

Geschlecht: weiblich Geburtsdatum: 01.10.1982
 Staatsangehörigkeit: Deutschland
 Verletzungsart: Unfallflucht/geklärt:
 Alkoholeinwirkung: BAK:
 Art der Verkehrsbeteiligung: Personenkraftwagen (einschl. Kombikraftwagen)
 Ursachen gem. Verz.Nr 01-69:
 Fahrerlaubnis vorhanden: Ja Ausstellungsdatum: ---.---.-----
 Nationalitätskennzeichen Amtliches Kennz. nach
 KFZ: StVZO: LRO
 ZGG/ZGM (kg):
 Fahrzeug fahrbereit: Ja Höhe des Sachschadens: 150
 Anhänger vorhanden: Anzahl
 Fahrzeugbenutzer: 1
 Sonstige Erhebungen:

Unfallhergang

01: Fahrrad, 02: PKW 01 befuhr die Lange Straße in 18055 Rostock aus Richtung Neuer Markt kommend. Auf Höhe der Hausnummer 17 wollte 01 an dem parkenden 02 vorbeifahren. 02 parkte widerrechtlich auf einer Sperrfläche. Dadurch wurde die Fahrbahn erheblich verengt. Der Platz zwischen einem überholenden Fahrzeug und 01 war so gering, dass 01 mit dem rechten Lenkerendstück gegen den linken Außenspiegel von 02 stieß. Dabei entstand am Pkw von 02 Sachschaden. Verkehrstüchtigkeit 01: Keine Ausfallerscheinungen 0,00 ‰ um 18:52 Uhr Schäden 01: Keine Schäden am Fahrrad Schäden 02: die linke Spiegelkappe, der linke Spiegelblinker sowie das linke Spiegelglas sind beschädigt

Verkehrsunfall 333300/000758/04/19

Leitzeichen:	Standard-OE		
Unfall-Nummer:	333300/000758/04/19	Unfall-Datum:	15.04.2019
Wochentag:	Montag	Unfall-Zeit:	16:30
Anzahl der Beteiligten:	2	Anzahl der Getöteten:	0
Anzahl der Schwerverletzten:	0	Anzahl der Leichtverletzten:	1

Übrige Unfalldaten

Unfallart:	Zusammenstoß zwischen Fahrzeug und Fußgänger		
Besonderheiten der Unfallstelle:	Fußgängerfurt		
Charakteristik der Unfallstelle:			
Straßenzustand:	trocken		
Lichtverhältnisse:	Tageslicht		
Lichtzeichenanlage:	in Betrieb		
Tempolimit:	30		
Aufprall auf Hindernis:	kein Aufprall		
Ursachen Nr. 70-89:			
Unfallkategorie:	Unfall mit Leichtverletzten		
Unfalltyp:	Überschreiten-Unfall (ÜS) Fußgänger auf Strecke von links ohne Sichtbehinderung bei freier Strecke		
Alkoholeinwirkung:	Nein	Höhe Sachschaden insgesamt (€):	0
Sondererhebungen Bund:			
Sondererhebungen Land:			

Daten zur Lokalisierung

Unfallort (X/Y Koordinaten):	12°8'4.4219"	54°5'24.1991"
------------------------------	--------------	---------------

Gemeinde:	Rostock	Ortsteil:	
Str1/Nr:	Lange Str. 000	Klasse, Nr, Buchstabe:	G
Linker NK/Abschnitt:		Station Km:	
Fahrtrichtung: Ord. Nr.		(BAB) Km:	
1		Klasse, Nr, Buchstabe:	
Str2:			
Ortslage:	Innerorts		
Örtlichkeit:			

**Daten zum
Beteiligten:**

Beteiligte/r: 1

Geschlecht:	männlich	Geburtsdatum:	---.---.----
Staatsangehörigkeit:	Deutschland		
Verletzungsart:		Unfallflucht/geklärt:	Ja/Ja
Alkoholeinwirkung:		BAK:	
Art der Verkehrsbeteiligung:	Fahrräder		
Ursachen gem. Verz.Nr 01- 69:	Missachten der Verkehrsregelung durch Polizeibeamte oder Lichtzeichen		
Fahrerlaubnis vorhanden:	-unbekannt-	Ausstellungsdatum:	---.---.----
Nationalitätskennzeichen KFZ:		Amtliches Kennz. nach StVZO:	
ZGG/ZGM (kg):			
Fahrzeug fahrbereit:	Ja	Höhe des Sachschadens:	
Anhänger vorhanden:		Anzahl Fahrzeugbenutzer:	1
Sonstige Erhebungen:			

**Daten zum
Beteiligten:**

Beteiligte/r: 2

Geschlecht:	männlich	Geburtsdatum:	01.08.1974
Staatsangehörigkeit:	Deutschland		
Verletzungsart:	leicht verletzt	Unfallflucht/geklärt:	
Alkoholeinwirkung:		BAK:	
Art der Verkehrsbeteiligung:	Fußgänger, Fg. mit Hunden oder Kinderwagen		
Ursachen gem. Verz.Nr 01- 69:			
Fahrerlaubnis			

vorhanden: -unbekannt- Ausstellungsdatum: --...-----

Sonstige Erhebungen:

Unfallhergang

01: Fahrrad, unbekannt 02: Fußgänger 02 beabsichtigte, die Fußgängerfurt in der Langen Str. (Höhe OSPA), aus Richtung Schnickmannstr. kommend, in Richtung Breite Str. zu überqueren. Als die Fußgänger-LZA auf „Grün“ schaltete und er den ersten Schritt auf die Fahrbahn setzte, nahm er den von links kommenden 01 im letzten Moment noch wahr und versuchte auszuweichen, was jedoch nicht gelang. Es kam zur Kollision zwischen ihm und dem 01, in dessen weiterer Folge er zu Fall kam und sich leicht verletzte. Der 01 konnte sich abfangen und fuhr weiter.
Verkehrstüchtigkeit 02: gegeben/keine Schäden 01: unbekannt

Verkehrsunfall 300011/003195/05/19

Leitzeichen:	Standard-OE		
Unfall-Nummer:	300011/003195/05/19	Unfall-Datum:	28.05.2019
Wochentag:	Dienstag	Unfall-Zeit:	18:00
Anzahl der Beteiligten:	2	Anzahl der Getöteten:	0
Anzahl der Schwerverletzten:	0	Anzahl der Leichtverletzten:	1

Übrige Unfalldaten

Unfallart: Zusammenstoß mit seitlich in gleicher Richtung fahrendem Fahrzeug

Besonderheiten der Unfallstelle:

Charakteristik der Unfallstelle:

Straßenzustand: trocken

Lichtverhältnisse: Tageslicht

Lichtzeichenanlage:

Tempolimit: 30

Aufprall auf Hindernis: kein Aufprall

Ursachen Nr. 70-89:

Unfallkategorie: Unfall mit Leichtverletzten

Unfalltyp:	Unfall im Längsverkehr (LV)		
	Sonstige Unfälle im Längsverkehr		
Alkoholeinwirkung:	Nein	Höhe Sachschaden insgesamt (€):	651
Sondererhebungen Bund:			
Sondererhebungen Land:			

Daten zur Lokalisierung

Unfallort (X/Y Koordinaten):	12°8'4.920"	54°5'23.4600"	
Gemeinde:	Rostock	Ortsteil:	
Str1/Nr:	Lange Str. 000	Klasse, Nr, Buchstabe:	G
Linker NK/Abschnitt:		Station Km:	
Fahrtrichtung: Ord. Nr.		(BAB) Km:	
Str2:		Klasse, Nr, Buchstabe:	
Ortslage:	Innerorts		
Örtlichkeit:			

Daten zum Beteiligten:

Beteiligte/r: 1

Geschlecht:	weiblich	Geburtsdatum:	01.08.1971
Staatsangehörigkeit:	Armenien		
Verletzungsart:		Unfallflucht/geklärt:	
Alkoholeinwirkung:		BAK:	
Art der Verkehrsbeteiligung:	Personenkraftwagen (einschl. Kombikraftwagen)		
Ursachen gem. Verz.Nr 01-69:	Fehler beim Einfahren in den fließenden Verkehr (Grundstück, beim Anfahren)		
Fahrerlaubnis vorhanden:	Ja	Ausstellungsdatum:	01.12.2018
Nationalitätskennzeichen KFZ:	D	Amtliches Kennz. nach StVZO:	HRO
ZGG/ZGM (kg):			
Fahrzeug fahrbereit:	Ja	Höhe des Sachschadens:	500
Anhänger vorhanden:		Anzahl Fahrzeugbenutzer:	2
Sonstige Erhebungen:			

Daten zum Beteiligten:		Beteiligte/r:	2
Geschlecht:	weiblich	Geburtsdatum:	01.02.1990
Staatsangehörigkeit:	Deutschland		
Verletzungsart:	leicht verletzt	Unfallflucht/geklärt:	
Alkoholeinwirkung:		BAK:	
Art der Verkehrsbeteiligung:	Fahrräder		
Ursachen gem. Verz.Nr 01-69:			
Fahrerlaubnis vorhanden:	-unbekannt-	Ausstellungsdatum:	---.---.----
Nationalitätskennzeichen KFZ:		Amtliches Kennz. nach StVZO:	
ZGG/ZGM (kg):			
Fahrzeug fahrbereit:	Ja	Höhe des Sachschadens:	150
Anhänger vorhanden:		Anzahl Fahrzeugbenutzer:	1
Sonstige Erhebungen:			

Unfallhergang

01: PKW, 02: Fahrrad 01 stand in der Haltebucht in der „Lange Straße“ vor dem dortigen Galeria Kaufhof mit der Fahrzeugfront in Richtung „Vogelsang“. 02 befuhr die Sperrfläche in der „Lange Straße“ in Richtung „Vogelsang“. 01 fuhr nach vorne links aus der Haltebucht heraus, um auf die Fahrbahn der „Lange Straße“ zu gelangen, übersah hierbei jedoch die von hinten herannahende 02 und stieß mit dieser zusammen. 02 fiel daraufhin auf die Fahrbahn und verletzte sich. Verkehrstüchtigkeit 01: keine Auffälligkeiten Verkehrstüchtigkeit 02: keine Auffälligkeiten Schäden 01: Lackschaden an der Fahrertür; Alufelge vorne links zerkratzt; linker Seitenspiegel war eingeklappt und leichter Lackschaden; Schäden 02: Vorderrad zerstört; vorderes Schutzblech zerstört; Drehgriffschaltung zerstört; Lampe vorne beschädigt; rechter Lenkergriff beschädigt