

nachrichtliche Darstellung
Planung Behördenzentrum
(Stand 02 2017)

Ende der Baustrecke Bau-km 0+184,60

Zeichenerklärung	
	Fahrbahn (Asphalt)
	Fahrbahn (Betonpflaster)
	Gehweg (Klinkerpflaster, rotblau)
	Gehwegüberfahrt (Betonpflaster grau)
	Anpassungsfläche (Asphalt)
	Sicherheitsstreifen (Kleinpflaster)
	Distanzstreifen zum Gebäude (Kleinpflaster)
	Parkstellflächen (Granitgroßpflaster)
	Bankett
	Grünfläche
	Anpassung Grünfläche
	Grenze Sanierungsgebiet
	Baum fällen
	Baum gepflanzt Baumart "Robina pseudoacacia"
	Fahrradständer
	Straßenablauf
	Straßenbeleuchtung
	Bohransatzpunkt

Bearbeiter:		Datum	Name
	VEAPLAN VERKEHRSSANLAGENPLANUNG Charles-Darwin-Ring 4, 18059 Rostock Tel: (0381) 40 29 77 0 Fax: (0381) 40 29 77 20 e-mail: info@veaplan.de www.veaplan.de	bearbeitet	Juni 2018 gez. Beu
		gezeichnet	Juni 2018 CARD/1
		geprüft	gez. Klinckmann

Nr.	Art der Änderung	Datum	Zeichen

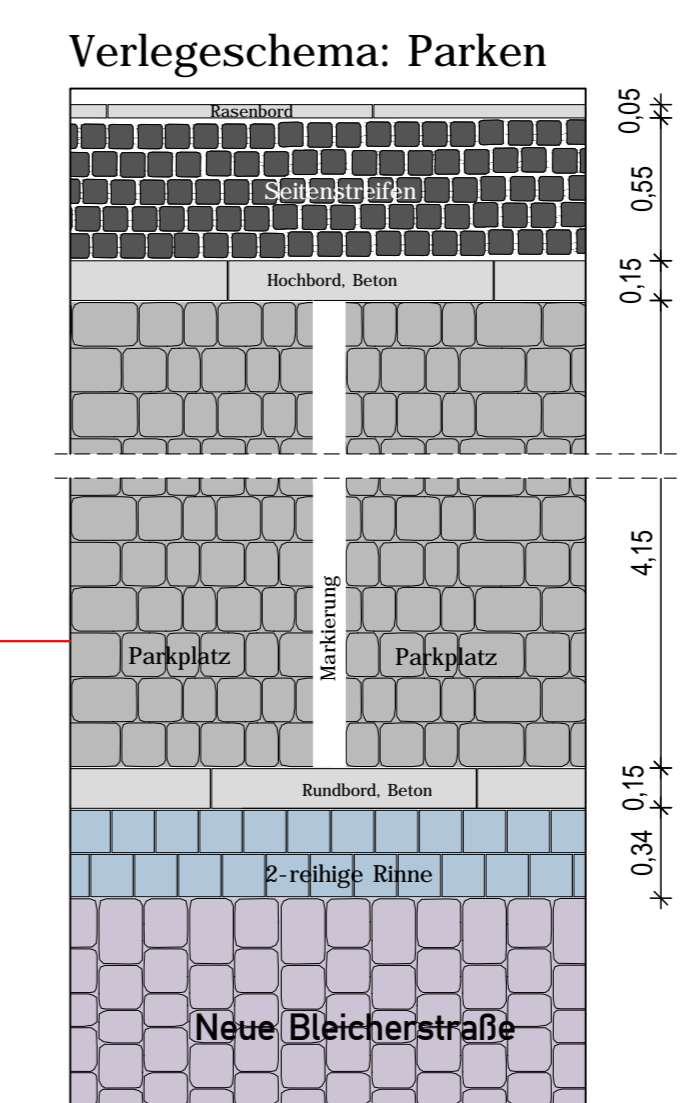
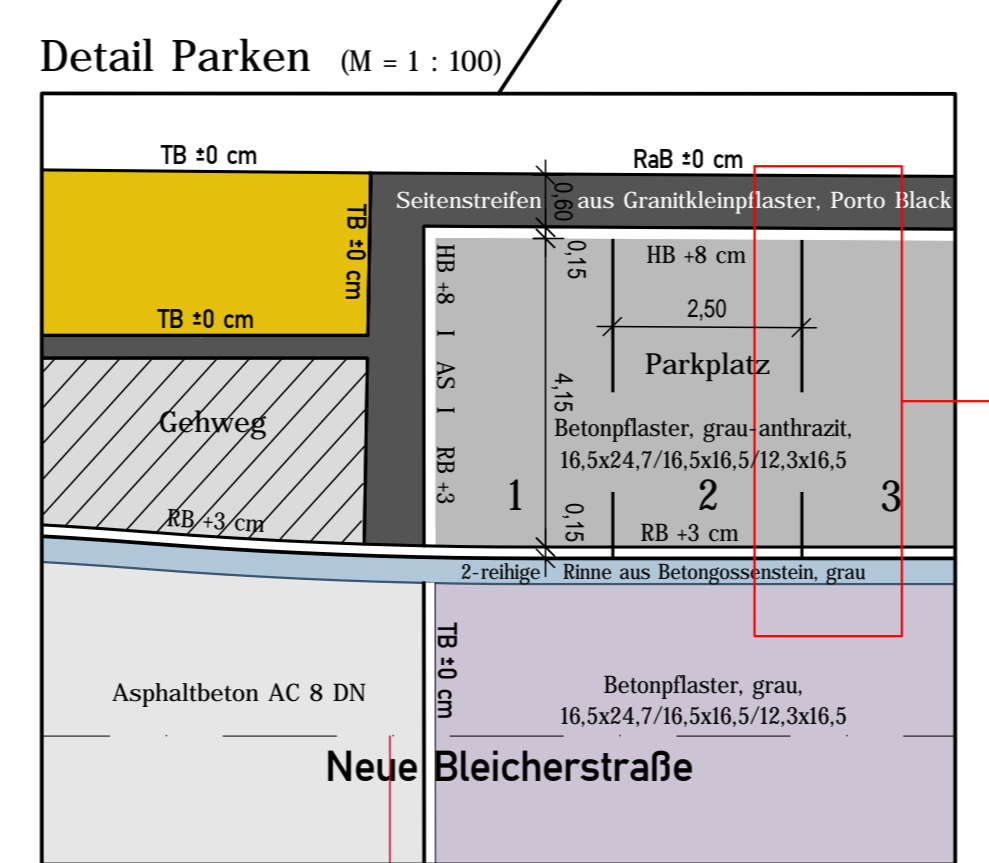
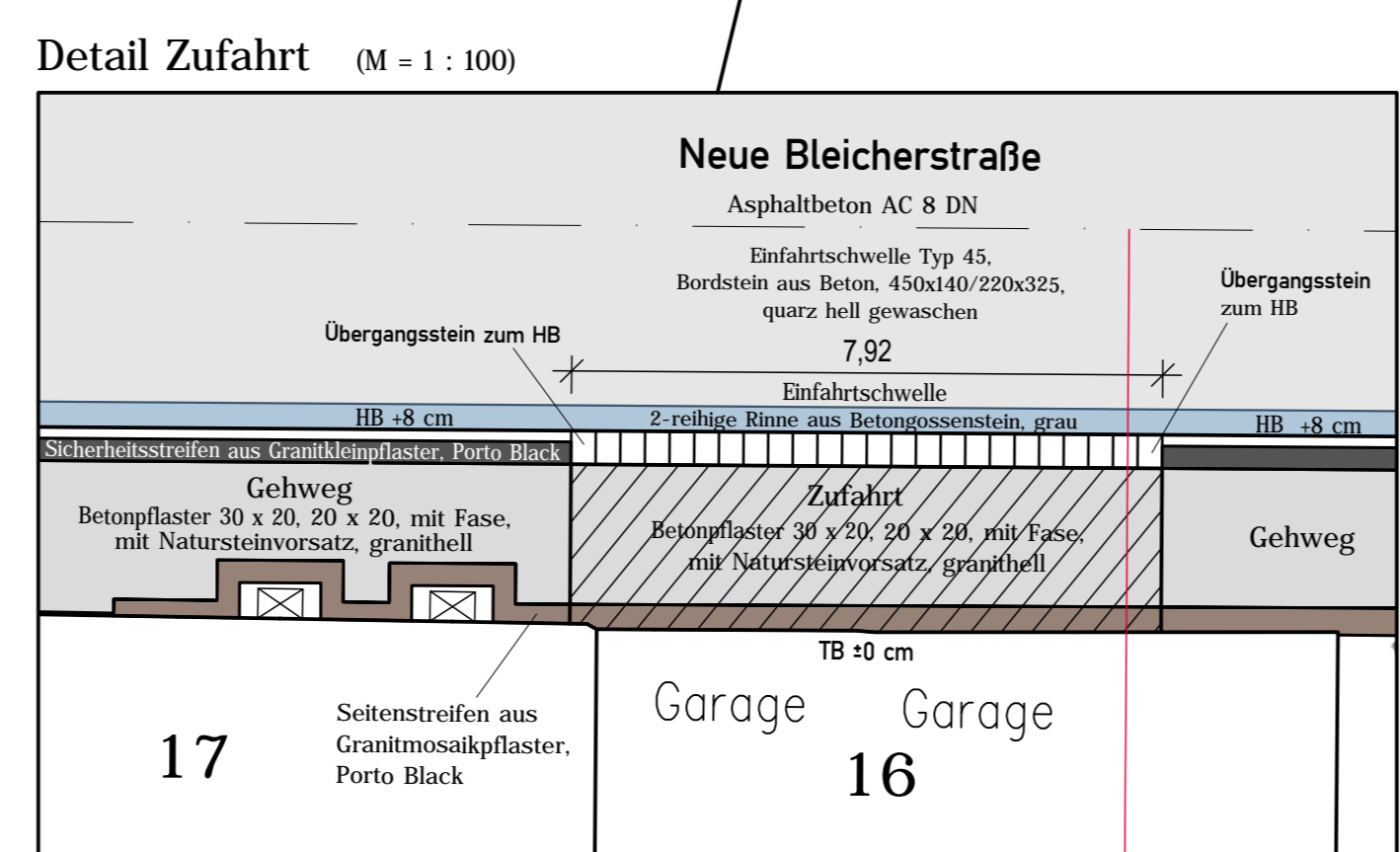
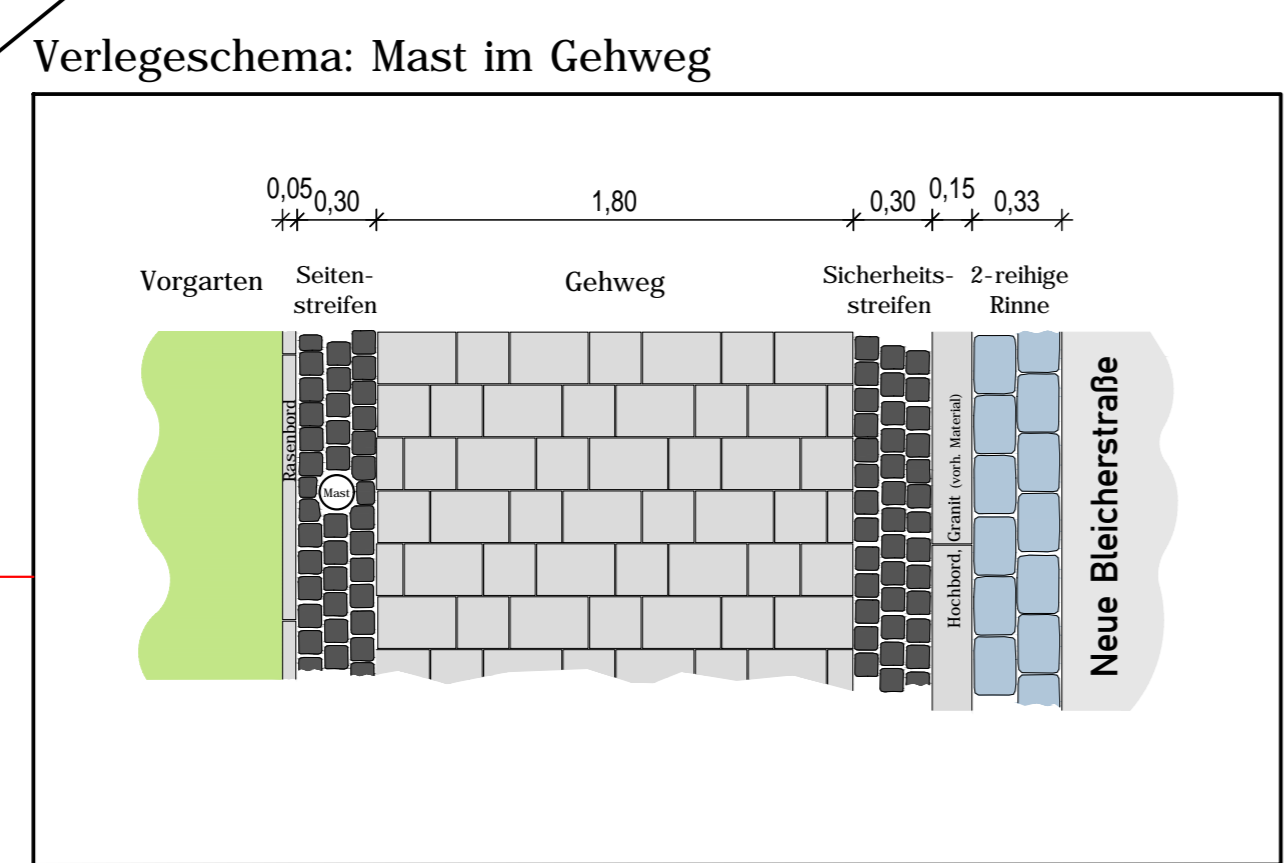
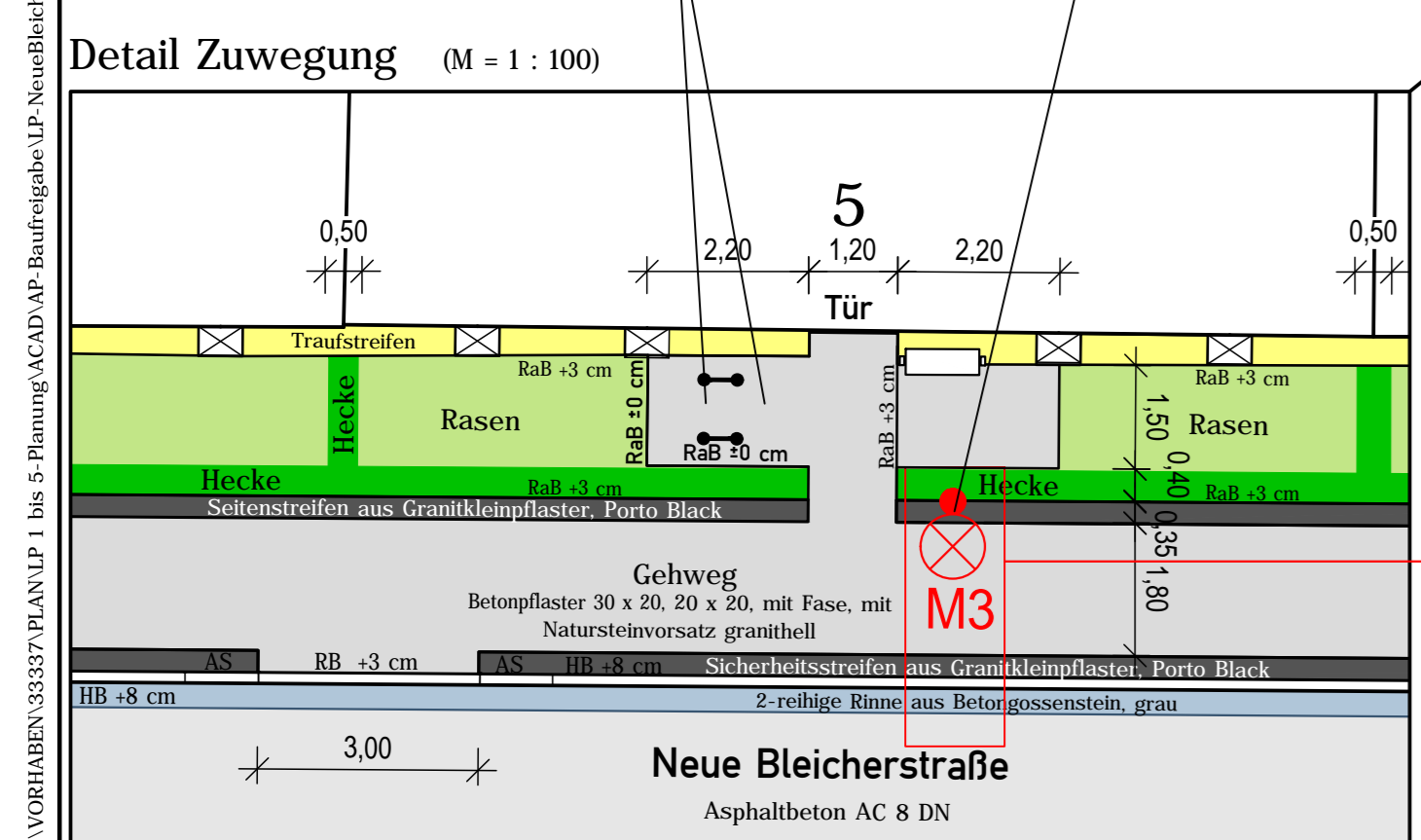
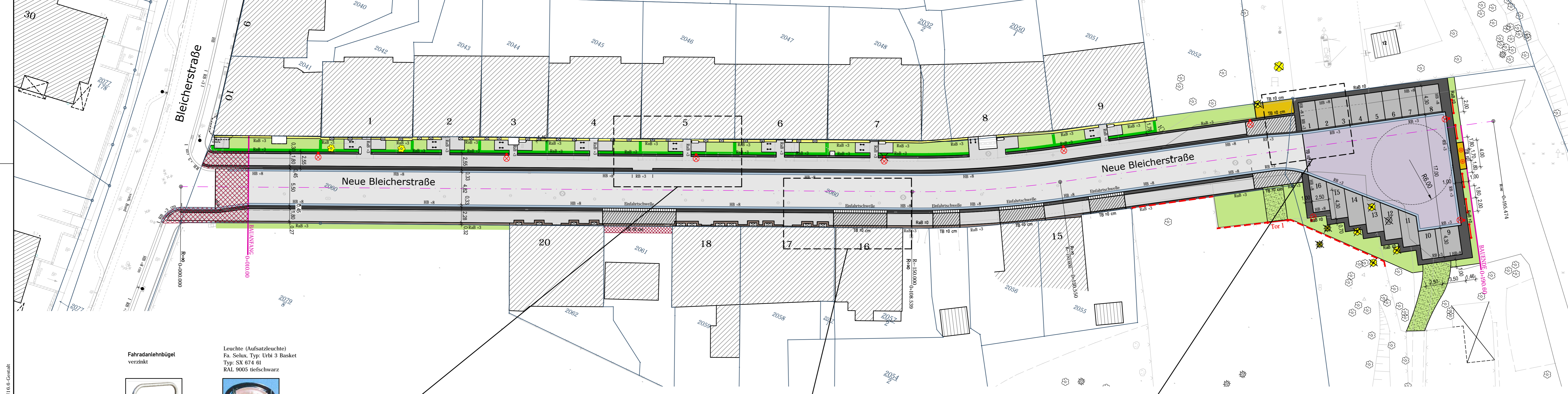
-AUSFÜHRUNGSPLANUNG-

Auftraggeber: RGS Vögteleich 26 Straße Ferdinandstraße / Abs PROJIS-Nr.: 06333		Unterlage / Blatt-Nr.: 16.8 / 1 Gestaltungsplan Maßstab: 1:250
---	--	--

Städtebauliche Sanierungsmaßnahme Sanierungserweiterungsgebiet Ehemaliger Güterbahnhof Ferdinandstraße	

Die Flurstücksgrenzen wurden aus amtlichen Unterlagen übernommen. Ihre Darstellung dient nur zur Information und nicht als Rechtsgrundlage.	Grundplan hergestellt: Vermessungsbüro Hansch-Bernau Tallner Straße 1 18107 Rostock Tel. 0381/77671-0 Fax 0381/77671-19	Aufnahme: Januar 2017 Feldvergleich: Kataster: Flurbezirk II, Flur diverse	Ergänzungen: Bezugssystem Lage: ETRS 89 Zone 33 Bezugssystem Höhe: DHHN 92
Für die Vollständigkeit und Richtigkeit der in den Plänen eingezeichneten Leitungen und Anlagen wird keine Gewähr übernommen. Die genaue Lage und die Tiefe der einzelnen Leitungen sind bei den jeweiligen Versorgungsträgern zu erfragen.			

Hoch: 5994350,000
Rechts: 313050,000
Format: 92,5 cm x 46,0 cm
Winkel: 100,000 Grad



Entwurfsvermessung		Vermessungsbüro Hansch & Bernau, Talliner Str. 1, 18107 Rostock	
Gemessen:	März 2017	Bezug Lage:	42/83 GK 3'
		Bezug Höhe:	HN 76
WASTRA-PLAN Unabhängig beratende Ingenieure		IHRE IDEE UNSER PLAN	
gezeichnet	31.08.2018	cad/hauck	
Fachverantw.	31.08.2018	cad/markmann	
Projektverantw.	31.08.2018		
Oil-Päsel-Weg 1, 18069 Rostock, Tel.: 0381/809580		Projekt-Nr.: 33337	
 Rostocker Gesellschaft für Stadterneuerung, Stadtentwicklung und Wohnungsbau mbH Am Vögteich 26, 18055 Rostock			
Nr.	Art der Änderung	Datum	Zeichen

AUSFÜHRUNGSPLANUNG		Unterlage / Blatt-Nr.: 16.6 / 1	
Straßenbauverwaltung Hanse- und Universitätsstadt Rostock		Gestaltungsplan	
Straße / Abschn.-Nr. / Station: (von - bis)		Maßstab: 1 : 250	
PROJIS-Nr.:			
Städtebauliche Sanierungsmaßnahme im Erweiterungsgebiet "Ehemaliger Güterbahnhof" zum Sanierungsgebiet "Stadtzentrum Rostock" - Neue Bleicherstraße -			